




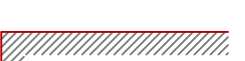












# VERKAVELINGSONTWERP

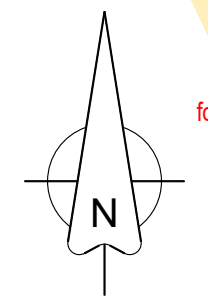
Gemeente Bever, 1° Afdeling,  
Sectie A, nrs. 765F, 765K, deel 765L, 765H

## LEGENDE

-  Bouwgabarit
-  Bouwvrije strook - voortuin - zijtuin
-  Zone voor koeren en hovingen
-  Zone voor grondafstand
-  te slopen bebouwing
-  Aanwezige bebouwing
-  Perceelsgrens
-  Afsluiting
-  Grenspaal / grenspunt
-  Kadastrale aanduiding
-  Paal elektriciteit / verlichting
-  Straatkap
-  riool / straatkolk
-  boom
-  Opnamepunt, nummer en richting foto

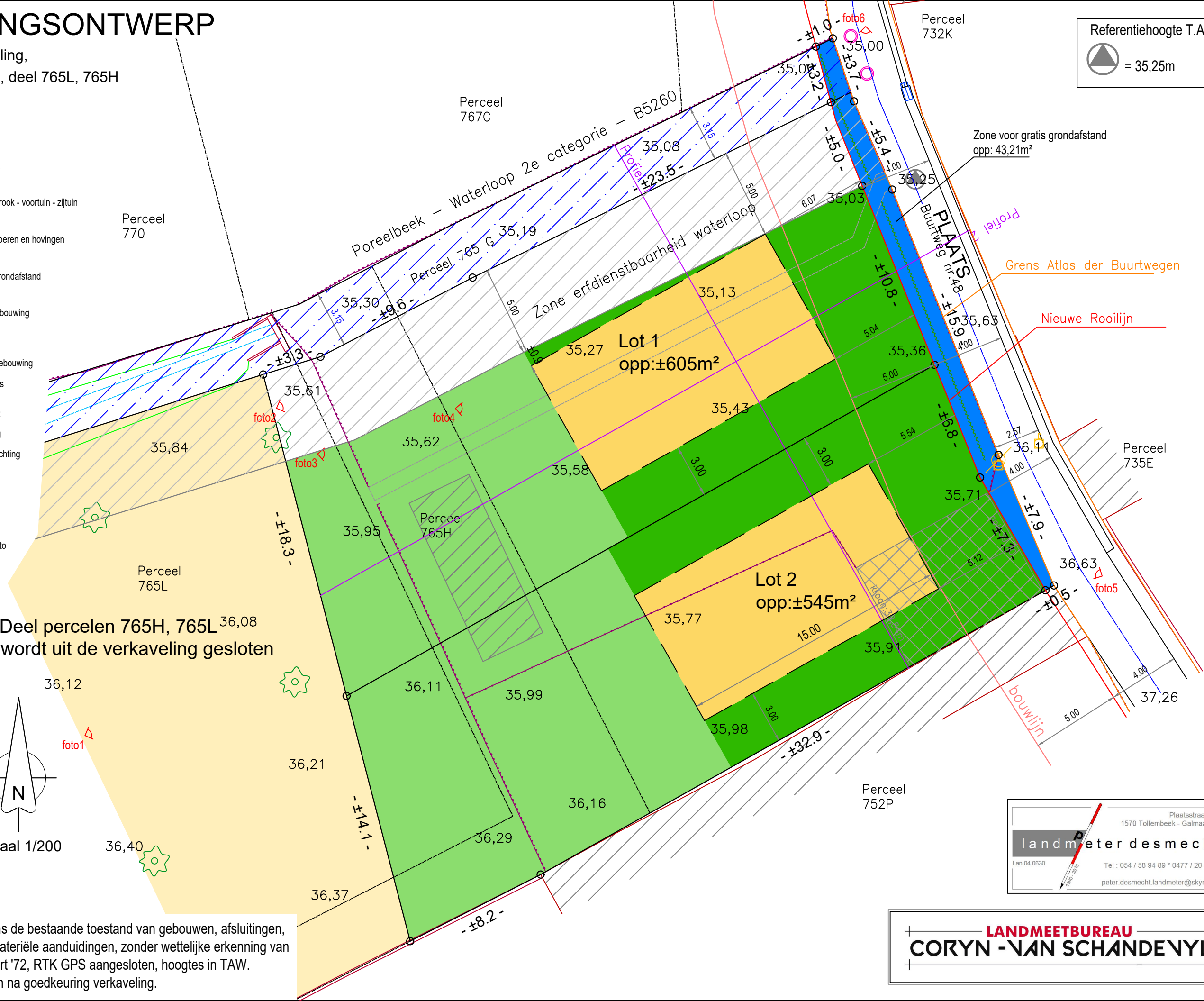
Referentiehoogte T.A.W.:  
 = 35,25m

Deel percelen 765H, 765L  
wordt uit de verkaveling gesloten



Schaal 1/200

Aanduiding van de grenzen volgens de bestaande toestand van gebouwen, afsluitingen, grachten, grenspalen en andere materiële aanduidingen, zonder wettelijke erkenning van deze grenzen. Opmeting in Lambert '72, RTK GPS aangesloten, hoogtes in TAW. Definitieve opmeting en grenspalen na goedkeuring verkaveling.



Plaatsstraat 130  
1570 Tollembeek - Galmaarden

**landmeter desmecht**

Lan 04 0630  
Tel : 054 / 58 94 89 \* 0477 / 20 42 77  
peler.desmecht.landmeter@skynet.be

**LANDMEETBUREAU**  
**CORYN - VAN SCHANDENYL**